

Radzyń Podlaski








Załącznik nr 1 do wniosku Burmistrza Miasta Radzyń Podlaski do Rady Miasta Radzyń Podlaski z dnia 17 maja 2022 r. o wyznaczenie obszaru zdegradowanego i obszaru rewitalizacji

OBSZAR ZDEGRADOWANY
I OBSZAR REWIRALIZACJI

Skala 1:5000
0 50 100 200 [m]



-  Granice miasta
-  Granica obszaru zdegradowanego
-  Granica obszaru rewitalizacji
-  Działki ewidencyjne
-  Budynki

